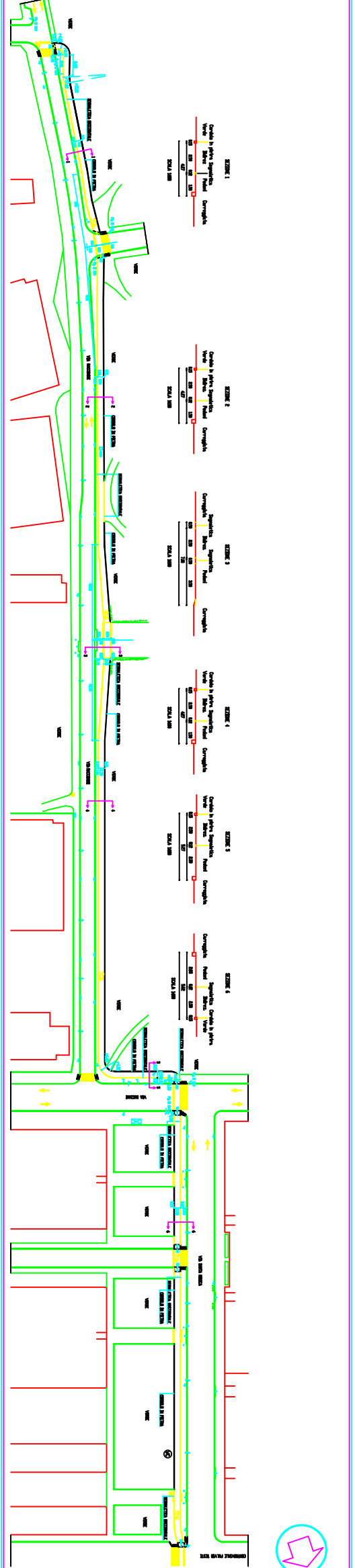


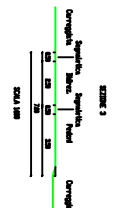
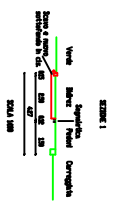
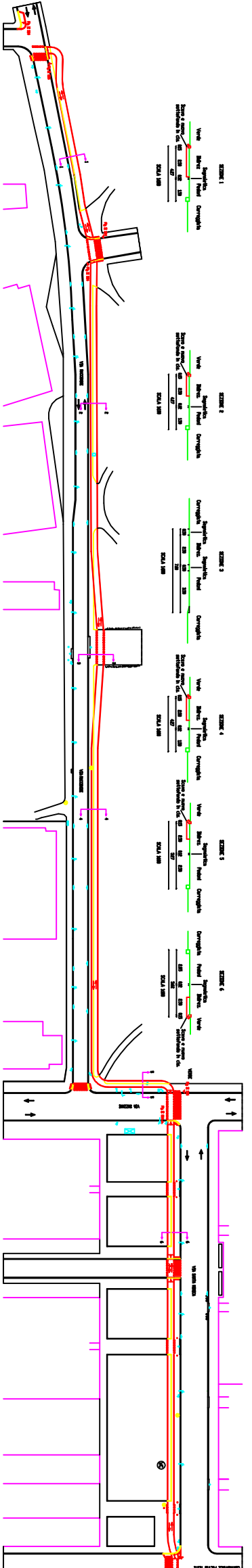
- legenda**
- area da demolire
 - area da preservare
 - area da costruire
 - area da preservare (verde)
 - area da costruire (verde)
 - area da preservare (blu)
 - area da costruire (blu)
 - area da preservare (giallo)
 - area da costruire (giallo)
 - area da preservare (arancione)
 - area da costruire (arancione)
 - area da preservare (rosso)
 - area da costruire (rosso)
 - area da preservare (viola)
 - area da costruire (viola)
 - area da preservare (marrone)
 - area da costruire (marrone)
 - area da preservare (grigio)
 - area da costruire (grigio)
 - area da preservare (bianco)
 - area da costruire (bianco)

COMUNE DI MILANO	
Piazz. Cidaleo - Ca. Grande, da Piazza Isotta a V. S. Monica, contronale Dvesti di Viale Friestri	
Tratto 1 V. Recconigi, V. S. Monica, contronale Dvesti di V. le F. Testi	
PROGETTO ESECUTIVO	
TAV 4/A	
Contenuto della tavola 1	
Scala 4/A	
Data 8/10/10	
Lavoro 100	
Consorzio Cidaleo Autorizzazione all'uso del territorio in attuazione del Piano Urbanistico Comunale (PUC) n. 1/2008, art. 10, comma 1, lett. a) e b)	























- legenda**
- area da demolire
 - area da preservare
 - area da costruire
 - area da preservare (verde)
 - area da costruire (verde)
 - area da preservare (blu)
 - area da costruire (blu)
 - area da preservare (giallo)
 - area da costruire (giallo)
 - area da preservare (arancione)
 - area da costruire (arancione)
 - area da preservare (rosso)
 - area da costruire (rosso)
 - area da preservare (viola)
 - area da costruire (viola)
 - area da preservare (marrone)
 - area da costruire (marrone)
 - area da preservare (grigio)
 - area da costruire (grigio)
 - area da preservare (bianco)
 - area da costruire (bianco)

COMUNE DI MILANO	
Piazz. Cidaleo - Ca. Grande, da Piazza Isotta a V. S. Monica, contronale Dvesti di Viale Friestri	
Tratto 1 V. Recconigi, V. S. Monica, contronale Dvesti di V. le F. Testi	
PROGETTO ESECUTIVO	
TAV 4/C	
Contenuto della tavola 1	
Scala 4/C	
Data 8/10/10	
Lavoro 100	
Consorzio Cidaleo Autorizzazione all'uso del territorio in attuazione del Piano Urbanistico Comunale (PUC) n. 1/2008, art. 10, comma 1, lett. a) e b)	



legenda

-  stazionamento
-  scintole e banchine
-  binario
-  binario
-  binario
-  binario
-  binario
-  binario
-  binario
-  binario
-  binario
-  binario
-  binario
-  binario
-  binario
-  binario
-  binario
-  binario
-  binario
-  binario

COMUNE DI MILANO	
P.zza Occhetto, 24 - Gratosoglio, da P.zza Lanza a V. S. Monica, controviale Dvest di V.le Friestri Dvest di V. le F. Testi	
PROGETTO ESECUTIVO	
TAV Contenuto della tavola: I 4/B 1:1000 1/1000 1/1000	
CONTRATTORE CANTIERI S.p.A. CANTIERI S.p.A.	
Contatore: Occhetto Autostrada: Occhetto Direzione: Occhetto Ufficio: Occhetto	